

## YONNE COMPOSTELLE

Confraternité des pèlerins de Saint-Jacques en Bourgogne du Nord

**Dimanche 10 novembre 2024**

**marches libres**

**Boucles à partir de Mont-Saint-Sulpice**

Trois circuits possibles 9,5 km - 11,8 km - 14 km

**Départ 9h00**

**Église de Mont-Saint-Sulpice**

*covoiturage possible 8h15 Maison des Randonneurs Auxerre*

Pour ceux qui le souhaitent

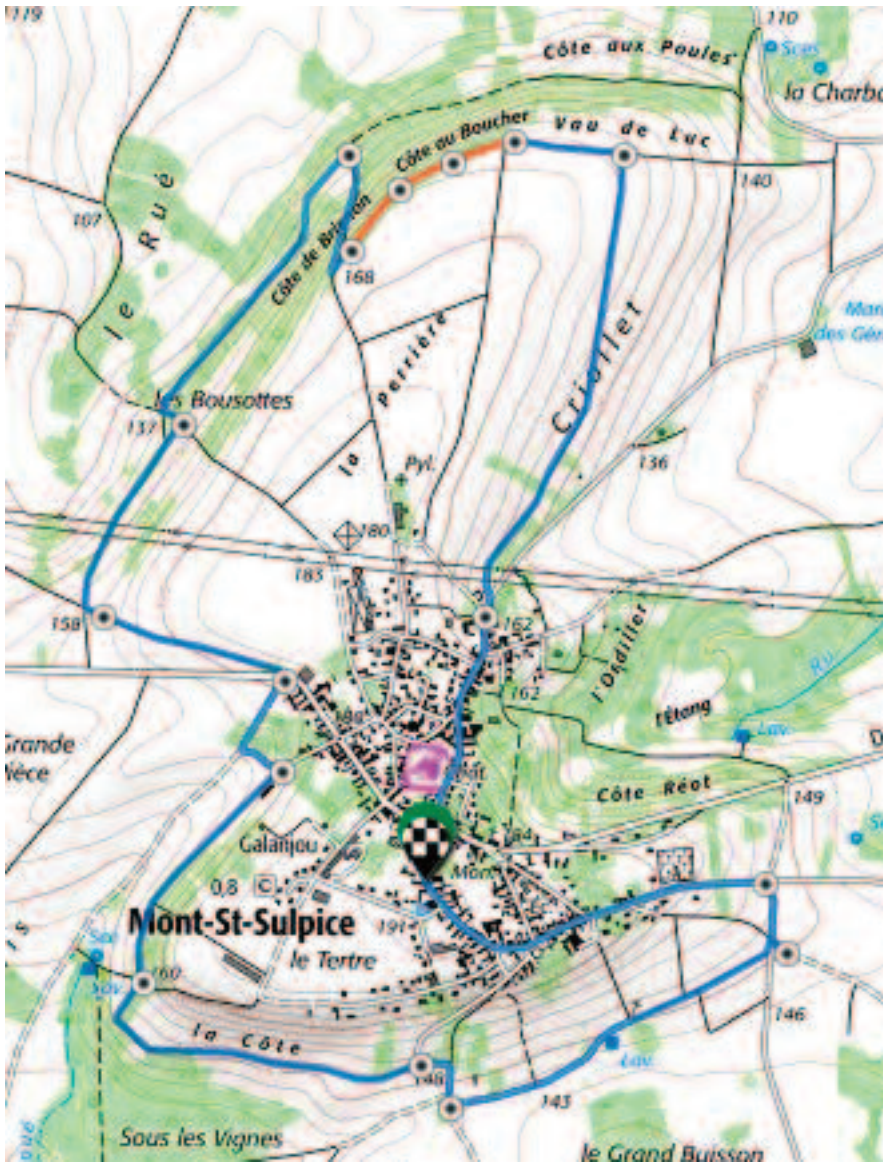
**Après la marche visite possible de l'église**

puis

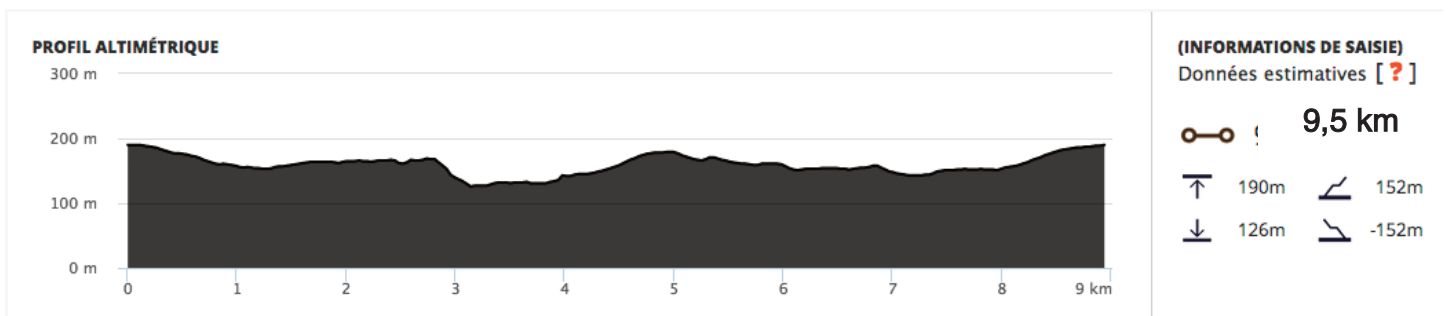
**repas tiré du sac**

*Nous serons à l'abri mais dans un endroit dépourvu de mobilier  
il serait bien que ceux qui le peuvent amènent tables et chaises pliantes*





## Itinéraire 1







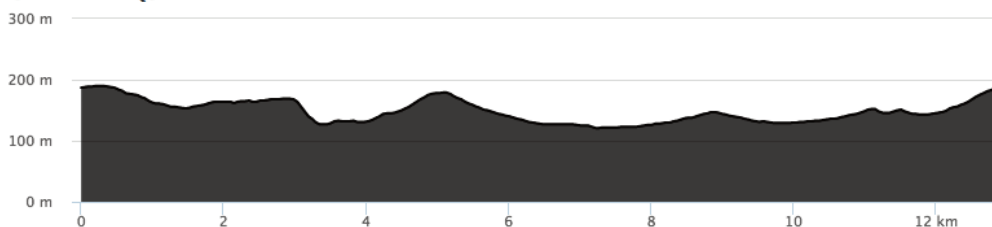




Itinéraire 3

[www.yonne-compostelle.fr](http://www.yonne-compostelle.fr)

PROFIL ALTIMÉTRIQUE



(INFORMATIONS DE SAISIE)

Données estimatives [ ? ]

-  14 km
-  190m
-  121m
-  177m
-  -177m

## DESCRIPTIFS

**Itinéraires 1,2,3 partie commune** (Ces itinéraires suivent en partie le tracé du chemin «Par monts et par vaux dont on verra régulièrement les panneaux et les balises)

Depuis l'église partir à gauche par la rue Marchande jusqu'à la mairie. À la mairie prendre à droite entre la poste et la mairie sur une cinquantaine de mètres puis traverser la route et prendre en face la rue du Château. Tout droit jusqu'à la rue du Puits de la Chèvre qu'on prend en descendant jusqu'à la dernière maison du bourg.

Partir à droite sur le bon chemin (panneau « Par monts et par Vaux »). Tout droit à travers champs jusqu'à un carrefour en T. Partir à gauche d'abord entre deux champs puis en suivant la lisière jusqu'à une croix et deux bancs. Prendre à gauche le sentier qui descend. Attention, en cas de pluie, ne pas hésiter à utiliser le câble en main courante installé dans la partie la plus glissante.

En bas on arrive à un second carrefour en T. Partir à gauche dans le bon chemin d'abord à peu près plat puis qui monte régulièrement sous bois. À un premier carrefour continuer tout droit et sortir du bois toujours en montant. Au second carrefour partir à gauche en montant vers le bourg.

On arrive à l'entrée du bourg (petit espace arboré) prendre le large chemin en face qui tourne à angle droit vers la gauche

### Séparation entre les itinéraires

#### Itinéraire 1

Partir à gauche en montant sur une centaine de mètres. On débouche sur un chemin herbu. Le suivre tout droit. On arrive au carrefour du chemin menant au lavoir de La Doué (itinéraire : par Monts et par Vaux) l'ignorer et continuer tout droit. En restant à mi-côte sous le bourg de Mont-Saint-Sulpice. Le chemin arrive à une petite route. La prendre en descendant à droite sur un peu plus de 200 m. Au bas de la côte prendre à gauche le bon chemin d'abord presque plat puis qui monte régulièrement sur un peu moins d'1 km jusqu'à une petite route. Partir à gauche en montant passer sous le cimetière puis entrer dans le bourg et rejoindre l'église.

#### Itinéraires 2 et 3 partie commune

Laisser le chemin qui monte en à gauche et partir tout droit et continuer toujours tout droit entre prés et champs sur 2 km (au passage on longe le lavoir de la Doué petit détour d'une trentaine de mètres). On arrive à la D 84. Prendre le chemin qui part à angle droit immédiatement à gauche sur 200 m. Puis en arrivant au bosquet partir de nouveau à gauche en direction du bourg en montant sur 1,8 km environ. Il débouche sur une petite route.

### Séparation des itinéraires 2 et 3

#### Itinéraire 2

La prendre à droite sur quelques mètres puis, tout de suite à gauche prendre à gauche le bon chemin d'abord presque plat puis qui monte régulièrement sur un peu moins d'1 km jusqu'à une autre petite route. Partir à gauche en montant passer sous le cimetière puis entrer dans le bourg et rejoindre l'église.

#### Itinéraire 3

Partir à droite en descendant. Très vite la route devient chemin. Après environ 800 m on arrive à un carrefour en T. Partir à gauche en descendant. Le chemin traverse une pointe de bois et passe au dessus d'un petit ru. Environ 1,8 km après le carrefour, il débouche sur une route. Prendre en face légèrement à gauche le chemin herbu \* entre champ et forêt. Après environ 800 m, il débouche sur un bon chemin qu'on prend à gauche pour en un peu plus de 1,5 km regagner Mont-Saint-Sulpice.

\* En cas de temps très pluvieux ce chemin est très boueux on peut revenir au bourg par la route (1 km environ attention aux voitures)